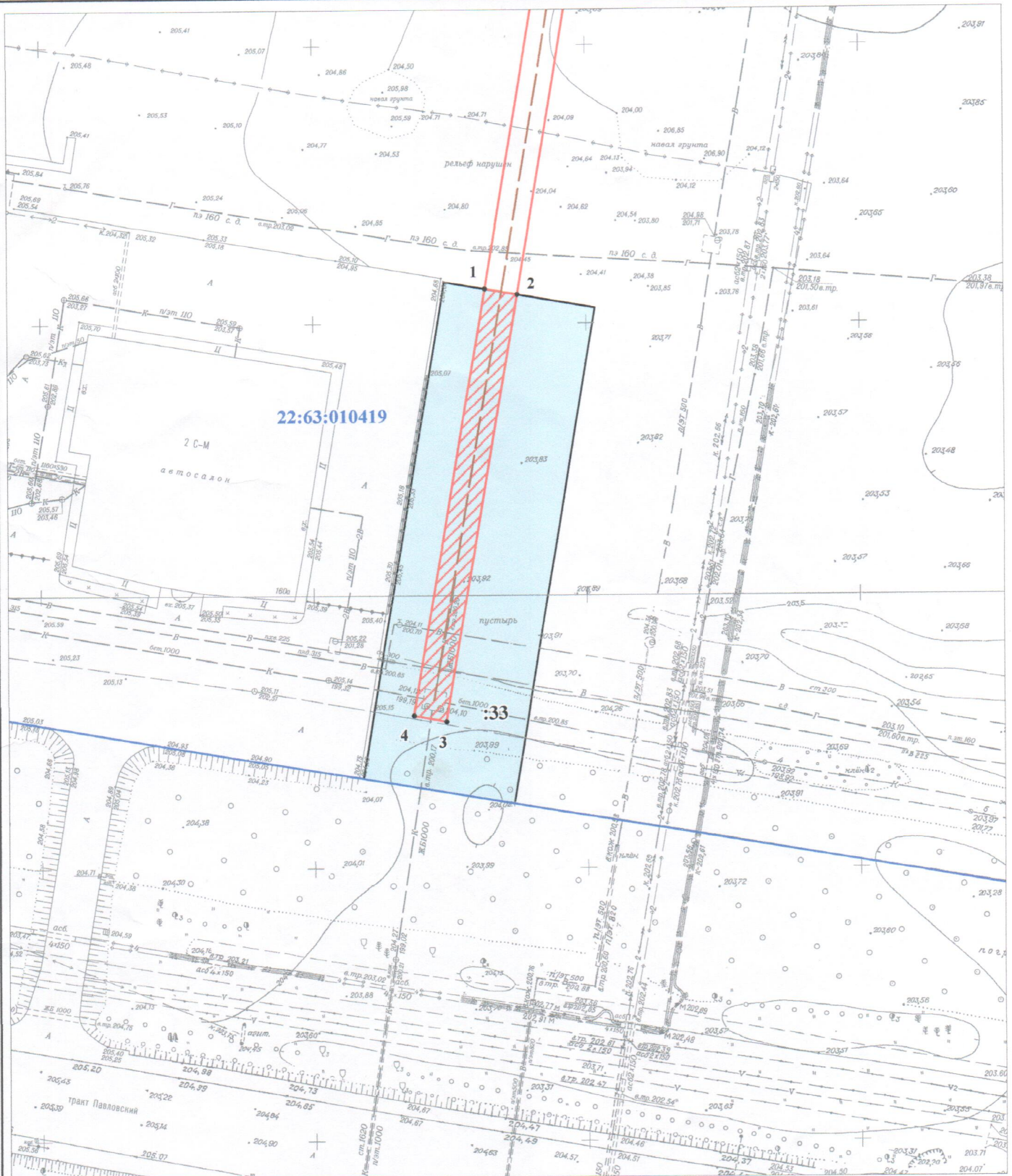







Графическое описание местоположения границ публичного сервитута

Схема расположения границ публичного сервитута



Условные обозначения:

Масштаб 1:1000

-  - проектные границы публичного сервитута
-  1 - характерная точка границы публичного сервитута
-  - проектное местоположение инженерного сооружения
(линейный объект: "Внеплощадочная сеть водоотведения к кварталу 2033" в городе Барнауле)
-  - границы земельного участка, в отношении которого испрашивается публичный сервитут
- :33** - кадастровый номер земельного участка
- 22:63:010419** - номер кадастрового квартала
-  - граница кадастрового квартала

Графическое описание местоположения границ публичного сервитута

Описание границ публичного сервитута

Публичный сервитут испрашивается в отношении земельного участка с кадастровым номером 22:63:010419:33, адрес: Алтайский край, г.Барнаул, Земельный участок расположен в южной части кадастрового квартала 22:63:010419, прилегающий к восточной границе земельного участка по адресу: край Алтайский, г.Барнаул, Павловский тракт, 160а.

Местоположение публичного сервитута: Алтайский край, город Барнаул, в границах земельного участка с кадастровым номером 22:63:010419:33.

Перечень характерных точек границ публичного сервитута:

точка	X, м	Y, м
1	601021,45	2379695,27
2	601020,58	2379701,22
3	600942,12	2379689,59
4	600943,11	2379683,64
1	601021,45	2379695,27

Система координат: МСК-22, зона 2

Метод определения координат	Аналитический метод
Средняя квадратическая погрешность положения характерных точек	0,10